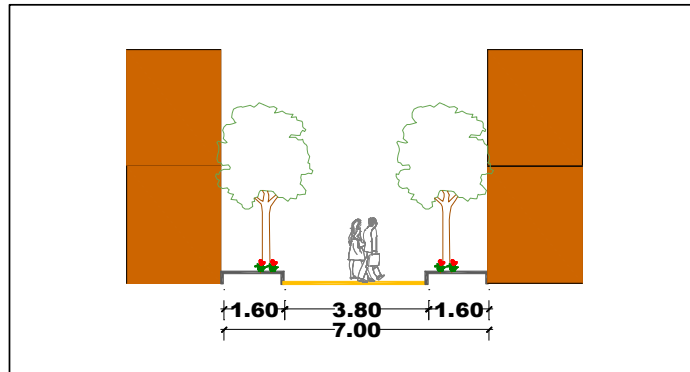
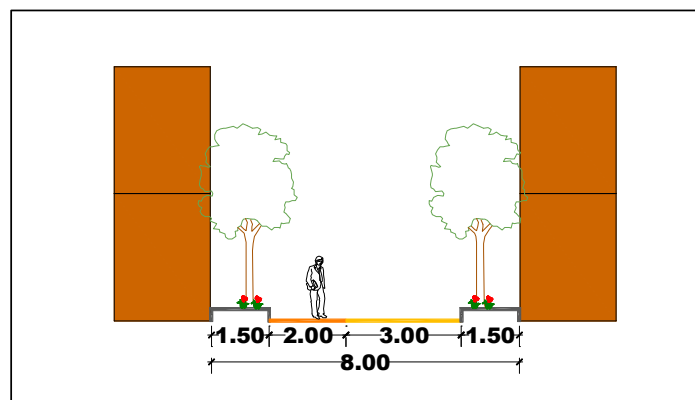


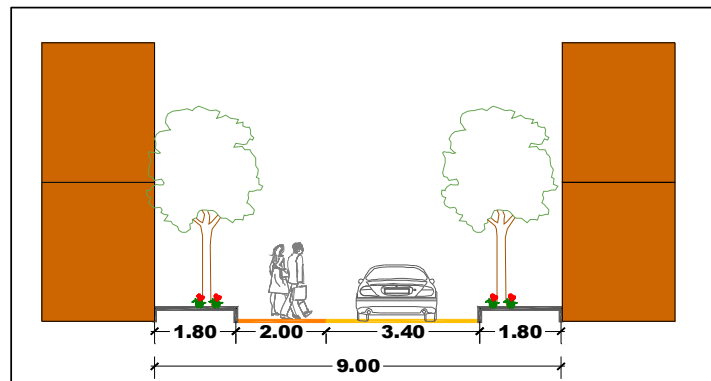
ESTRUCTURA VIAL	SECCION	TRAMO	VIALIDAD
Vialidad Secundaria Propuesta	7.00	AV. LAS GARDENIAS - CARRETERA A CULIACANCITO	C. BACURIMI



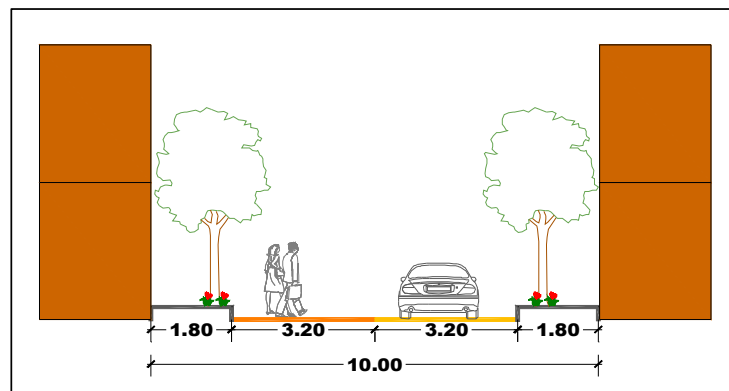
Vialidad Secundaria Propuesta	8.00	AV. RAMON LOPEZ VELARDE - BLVD. SAN JOSE	CIRC. EVA GABRIELA -
Vialidad Secundaria Propuesta	8.00	C. PIAXTLAS - CIRCUITO EXTERIOR	AV. BENITO J. FLORES
RECLASIFICACION DE SECUNDARIA A PRIMARIA	8.00	AV. DE LAS AMERICAS - C. CANCER	AV. 6 DE SEPTIEMBRE
Vialidad Primaria Propuesta	8.00	AV. DE LOS BRASILES - BLVD. JESUS KUMATE	C. NOBE BUENA
Vialidad Secundaria Propuesta	8.00	BLVD. JESUS KUMATE - C. CAMPO ARBACO	C. CAMPO VICTORIA
Vialidad Secundaria Propuesta	8.00	C. CAMPO ARBACO - AV. MARGEN DERECHA C.P.O.	C. CAMPO VICTORIA



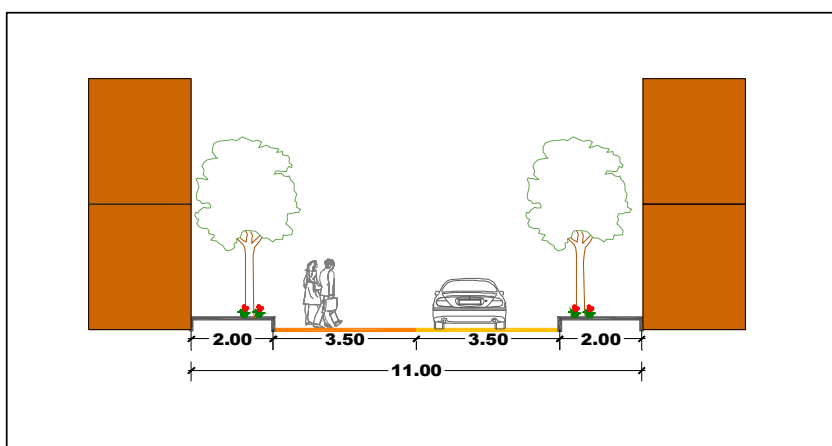
ESTRUCTURA VIAL	SECCION	TRAMO	VIALIDAD
Vialidad Secundaria Propuesta	9.00	CALZ. HEROICO COLEGIO MILITAR - CIRCUITO EXTERIOR	C. MINA PURISIMA GRANDE
Vialidad Primaria Propuesta	9.00	AV. 6 DE SEPTIEMBRE - CIRCUITO EXTERIOR	C. COBALTO



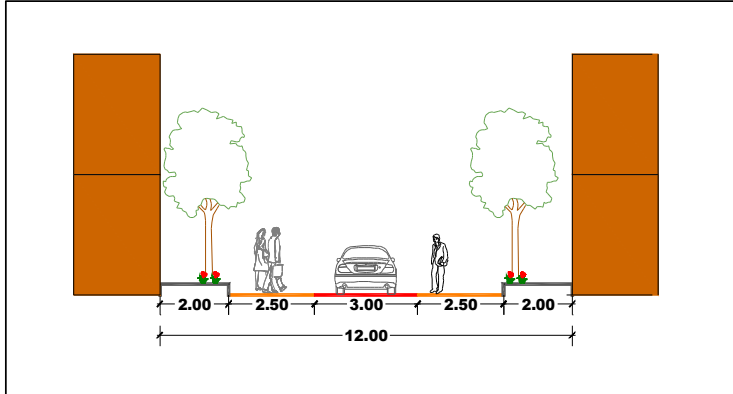
Vialidad Secundaria Propuesta	10.00	AV. PATRIA - CARRETERA A MAZATLAN	C. AL RANCHITO
-------------------------------	-------	-----------------------------------	----------------



ESTRUCTURA VIAL	SECCION	TRAMO	VIALIDAD
Vialidad Primaria Propuesta	11.00	BLVD. ENRIQUE SANCHEZ ALONSO - AV. ALVARO OBREGON	C. PROF. ANTONIO SERRANO
Vialidad Secundaria Propuesta	11.00	AV. COSMOS - CIRCUITO	C. CUITLAHUAC
Vialidad Secundaria Propuesta	11.00	BLVD. ENRIQUE SANCHEZ ALONSO - AV. ADOLFO RUIZ COR	C. PROFA. CARLOTA FERNANDEZ
RECLASIFICACION DE SECUNDARIA A PRIMARIA	11.00	AV. MAR CASPIO - AV. ALVARO OBREGON	C. PROF. ANTONIO SERRANO
Vialidad Primaria Propuesta	11.00	AV. MAR MEDITERRANEO - CIRCUITO EXTERIOR	C. CANCER
Vialidad Primaria Propuesta	11.00	AV. ALVARO OBREGON - AV. MAR MEDITERRANEO	C. ANTONIO AVINA
Vialidad Primaria Propuesta	11.00	AV. PARAGUA - CIRCUITO EXTERIOR	AV. MAR CASPIO
Vialidad Secundaria Propuesta	11.00	AV. PATRIA - AV. MAYOS	C. MINERAL DE SOBRETE

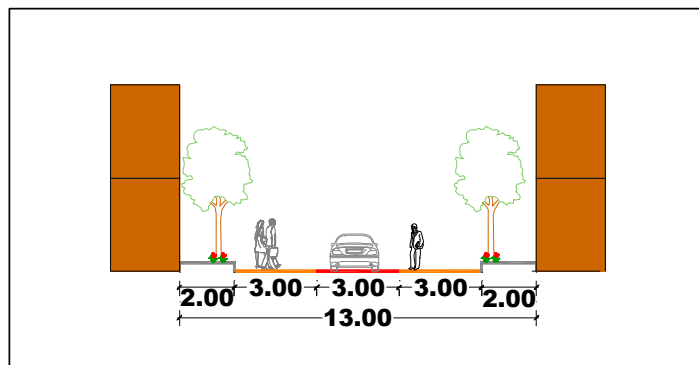


ESTRUCTURA VIAL	SECCION	TRAMO	VIALIDAD
Vialidad Secundaria Propuesta	12.00	AV. RAMON LOPEZ VELARDE - C. MANATIAL DE LA CIENE	C. SAN ISIDORO DE SEVILLA
Vialidad Secundaria Propuesta	12.00	C. SAN ARCANGEL MIGUEL - CARRETERA A IMALA	C. SAN TADEO
Vialidad Secundaria Propuesta	12.00	BLVD. ENRIQUE SANCHEZ ALONSO - CAMINO A LAS CUCAS	C. PROFA. MA. TRINIDAD DORAME
Vialidad Secundaria Propuesta	12.00	CALZ. DEL ECUADOR - BLVD. ROTARISMO	C. LIMITE SANTA FE

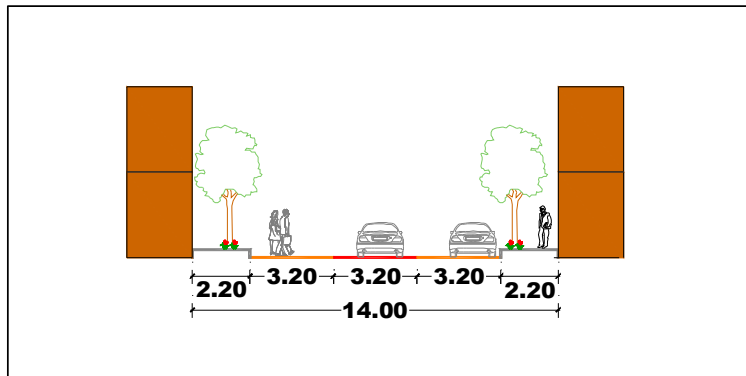


RECLASIFICACION DE SECUNDARIA A PRIMARIA	13.00	C. DE PLATON - C. CANCER	AV. GPE. ROJO VDA. DE ALVARADO
Vialidad Secundaria Propuesta	13.00	AV. COSMOS - CIRCUITO EXTERIOR	C. PIAXTLAS
Vialidad Secundaria Propuesta	13.00	AV. COSMOS - CIRCUITO EXTERIOR	C. NEPTUNO
Vialidad Primaria Propuesta	13.00	CI. ROLANDO ARJONA - BLVD. MIGUEL TAMAYO E.	AV. LAS GARDENIAS AMABILIS

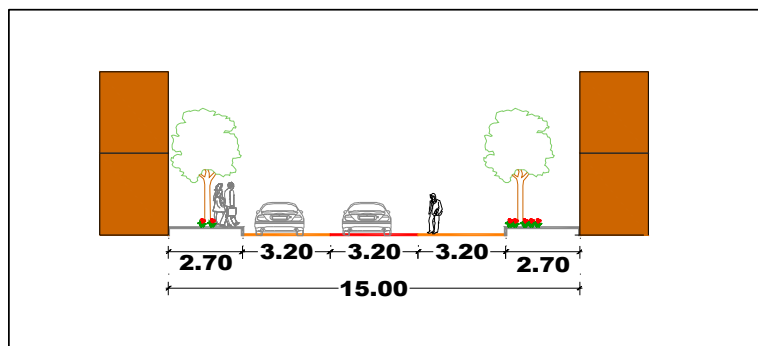
ESTRUCTURA VIAL	SECCION	TRAMO	VIALIDAD
Vialidad Primaria Propuesta	13.00	BLVD.MIGUEL TAMAYO E. - BLVD. DREN BACURIM	AV. LAS GARDENIAS AMABILIS
Vialidad Secundaria Propuesta	13.00	CARRETERA A IMALA - BLVD. HACIENDA DEL RIO	AV. HACIENDA ATOTONILCO EL GRANDE



Vialidad Secundaria Propuesta 14.00 BLVD. EL DORADO - C. DE LOS ALAMOS AV. DE LOS SAUCES



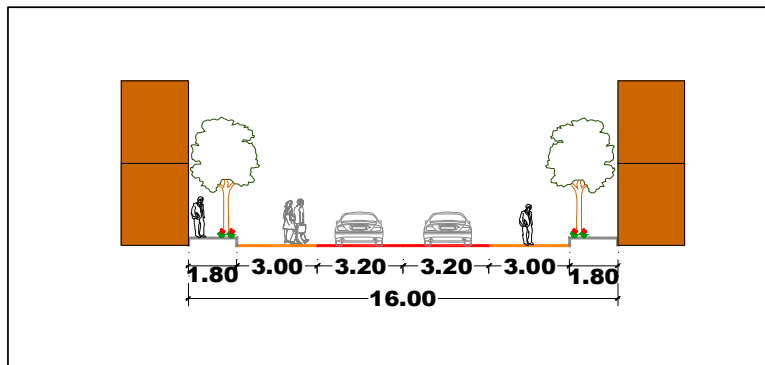
ESTRUCTURA VIAL	SECCION	TRAMO	VIALIDAD
Vialidad Secundaria Propuesta	15.00	CIRCUITO EXTERIOR - BLVD. JOSE MA. ESCRIVA	AV. SIERRA DE JUAREZ
Vialidad Secundaria Propuesta	15.00	AV. SIERRA DE JUAREZ - AV. EL RANCHITO	C. ESTACIONES
Vialidad Secundaria Propuesta	15.00	CIRCUITO EXTERIOR - BLVD. JOSE MA. ESCRIVA	AV. MAYOS
Vialidad Secundaria Propuesta	15.00	AV. URALES - CIRCUITO EXTERIOR	AV. URALES NORTE
Vialidad Secundaria Propuesta	15.00	BLVD. VILLAS DEL RIO - BLVD. MIGUEL TAMAYO E.	AV. VILLA TRAGONA
Vialidad Secundaria Propuesta	15.00	BLVD. VILLA DEL RIO - CARRETERA A CULIACANCITO	AV. VILLA CASTILLA
Vialidad Primaria Propuesta	15.00	BENJAMIN HILL - CONST. ALFONZO CABRERA	JOSE MARIA VELASCO
Vialidad Primaria Propuesta	15.00	CONST. ALFONZO CABRERA - MANUEL ESPINO	JOSE MARIA VELASCO
Vialidad Primaria Propuesta	15.00	BVLVD. PEDRO INFANTE - C. SEPYC	PROL. PASEO NIDOS HEROES
Vialidad Secundaria Propuesta	15.00	C. VIA DEL FFCC - CIRCUITO EXTERIOR	AV. LUIS G. URBINA
Vialidad Secundaria Propuesta	15.00	CIRCUITO EXTERIOR - CAMINO A AGUARUTO	AV. LUIS G. URBINA



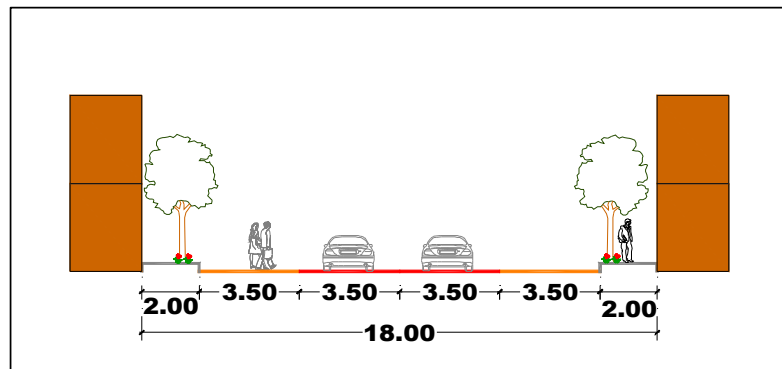
ESTRUCTURA VIAL	SECCION	TRAMO	VIALIDAD
Vialidad Secundaria Propuesta	16.00	PASEO NIÑOS HEROES - AV. FCO. ESTRADA SOTO	C. ATRAS DEL CONGRESO
Vialidad Secundaria Propuesta	16.00	CALZ. AEROPUERTO - CIRCUITO EXTERIOR	C. CANAL CADEDO
Vialidad Secundaria Propuesta	16.00	CALZ. AEROPUERTO - C. CANAL CADEDO	AV. 4 PONIENTE
Vialidad Secundaria Propuesta	16.00	PASEO NIÑOS HEROES - BLVD. PEDRO INFANTE	AV. RESIDENCIAL COUNTRY COURTS
Vialidad Secundaria Propuesta	16.00	BLVD. CONSTELACIONES - BLVD. JARDIN DE LAS ORQUIDE	C. POLO NORTE
Vialidad Secundaria Propuesta	16.00	CIRCUITO EXTERIOR - LIMITE OTE. PROY. 3 RIOS	C. QUINTA REAL
Vialidad Secundaria Propuesta	16.00	BLVD. EL DORADO - CIRCUITO EXTERIOR	C. QUINTA REAL
Vialidad Secundaria Propuesta	16.00	BLVD. JARDIN DE ALS ORQUIDEAS - C. AGRARISMO	C. POLO NORTE
Vialidad Secundaria Propuesta	16.00	BLVD. OBRERO MUNDIAL - BLVD. CONSTELACIONES	C. POLO NORTE
Vialidad Secundaria Propuesta	16.00	AV. INSURGENTES - C. ATRAS DEL CONGRESO	C. COLHUACAN
Vialidad Secundaria Propuesta	16.00	BLVD. SANTA FE - BLVD. PROY 3 RIOS	BLVD. SALVADOR ALVARADO
Vialidad Secundaria Propuesta	16.00	AV. VILLA LA LIMA - AV. SIN NOMBRE	C. SIN NOMBRE
Vialidad Secundaria Propuesta	16.00	AV. VISTA DEL SOL - BLVD. SAN JOSE	C. BONAMPAK
Vialidad Secundaria Propuesta	16.00	AV. COSTA ALEGRE - C. BONAMPAK	C. MANANTIAL LA CIENEGA
Vialidad Secundaria Propuesta	16.00	C. BONAMPAK - BLVD. SAN JOSE	C. MANANTIAL LA CIENEGA
Vialidad Secundaria Propuesta	16.00	BLVD. JARDIN DE LAS ORQUIDEAS - CALZ. DEL ECUADOR	C. AGRARISMO

Vialidad Secundaria Propuesta	16.00	CALZ. DEL ECUADOR - C. POLO NORTE	C. AGRARISMO
Vialidad Secundaria Propuesta	16.00	BLVD. LAS TORRES - AV. DE LOS BRASILES	C. GUIRNALDA

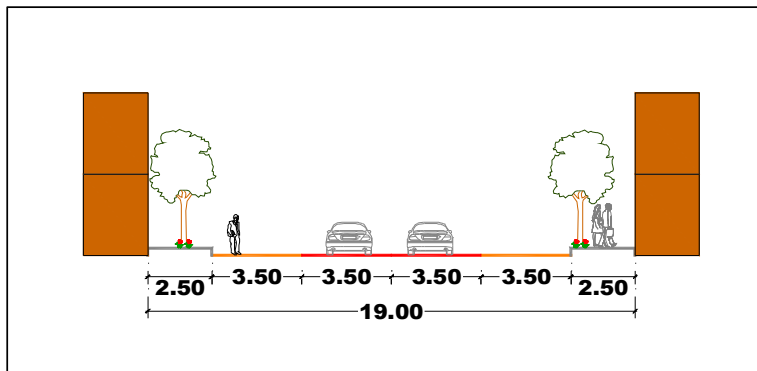
ESTRUCTURA VIAL	SECCION	TRAMO	VIALIDAD
Vialidad Secundaria Existente	16.00	AV. RAMON LOPEZ VELARDE - BLVD. LAS TORRES	C. GUIRNALDA
Vialidad Secundaria Propuesta	16.00	BLVD. EL DORADO - C. QUINTA REAL	CERRADA QUINTA REAL



Vialidad Secundaria Propuesta	18.00	AV. LA MIRADA - BLVD. CALIFORNIA	C. HERMOSA
-------------------------------	-------	----------------------------------	------------



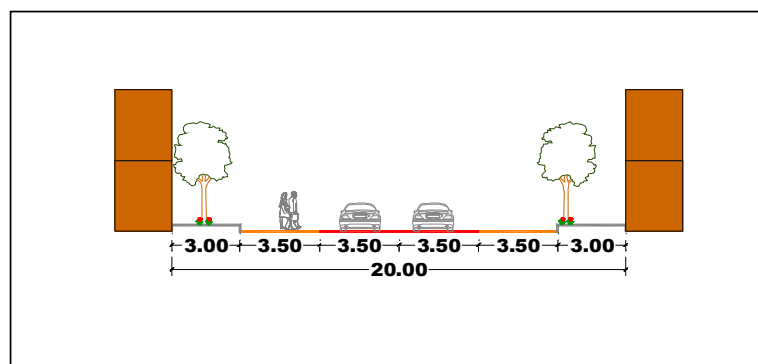
ESTRUCTURA VIAL	SECCION	TRAMO	VIALIDAD
Vialidad Secundaria Propuesta	19.00	BLVD. SAN ANGEL - CIRCUITO EXTERIOR	AV. CORNETA FRANCISCO RAMIREZ
Vialidad Primaria Propuesta	19.00	AV. ALVARO OBREGON - BLVD. ENRIQUE SANCHEZ ALONSO	BLVD. DE LOS ALAMOS
Red Vial Estratégica Circuito Interior	19.00	AV. ENRIQUE FELIX CASTRO - AV. ALVARO OBREGON	AV. UNIVERSITARIOS
Red Vial Estratégica Circuito Interior	19.00	PUENTE ARROYO DEL PIOJO - AV. ENRIQUE FELIX CASTRO	AV. UNIVERSITARIOS
Red Vial Estratégica Circuito Interior	19.00	PUENTE ARROYO DEL PIOJO	AV. UNIVERSITARIOS
Red Vial Estratégica Circuito Interior	19.00	PUENTE DORADOS - PUENTE ARROYO DEL PIOJO	AV. UNIVERSITARIOS
Vialidad Primaria Propuesta	19.00	CIRCUITO EXTERIOR - BLVD. DE LOS ALAMOS	AV. DE LOS SAUCES
Vialidad Primaria Propuesta	19.00	AV. DE LOS SAUCES - AV. ALVARO OBREGON	BLVD. DE LOS ALAMOS



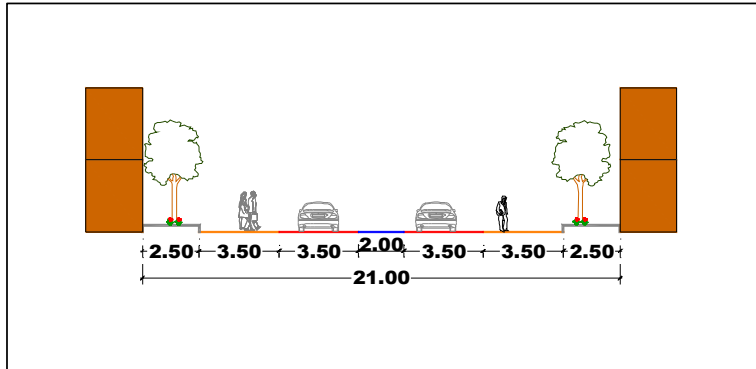
Vialidad Secundaria Propuesta	20.00	AV.GARDENIAS - BLVD. DREN BACURIMI	BLVD. ALVARO DEL PORTILLO
Vialidad Primaria Propuesta	20.00	MALECON MARGEN DER. - CARRETERA A CULIACANCITO	AV. LIMITE VALLE ALTO
Vialidad Secundaria Propuesta	20.00	CARRETERA A IMALA - C. HERMOSA	BLVD. LA MIRADA
Vialidad Secundaria Propuesta	20.00	C. HERMOSA - BLVD. CALIFORNIA	BLVD. LA MIRADA



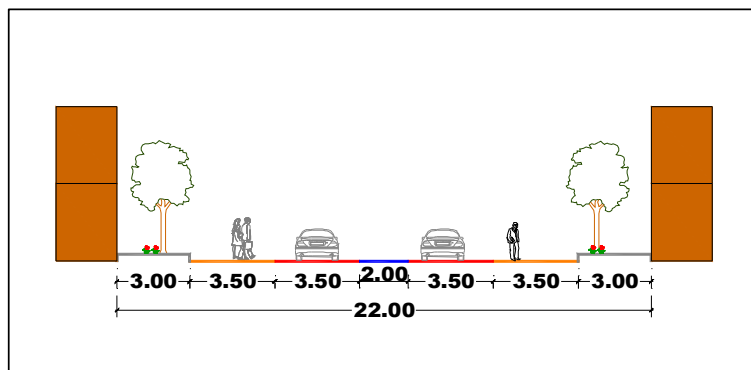
ESTRUCTURA VIAL	SECCION	TRAMO	VIALIDAD
Vialidad Primaria Propuesta	20.00	CARRETERA A CULIACANCITO - BLVD. ROTARISMO	AV. BACURIMI
Vialidad Primaria Propuesta	20.00	CARRETERA A CULIACANCITO - CIRCUITO EXTERIOR	AV. A BACURIMI
Vialidad Primaria Propuesta	20.00	MANUEL ESPINO -	JOSE MARIA VELASCO
Vialidad Primaria Propuesta	20.00	MANUEL ESPINO - BLVD. PASTIZALES	JOSE MARIA VELASCO
Vialidad Secundaria Propuesta	20.00	AV. VISTA DEL SOL - BLVD. SAN JOSE	C. BONAMPAK
Vialidad Primaria Propuesta	20.00	C. CAMPO VICTORIA - BLVD. LAS TORRES	C. CAMPO ARBACO
Vialidad Primaria Existente	20.00	BLVD. JESUS KUMATE - C. CAMPO VICTORIA	C. CAMPO ARBACO
Vialidad Secundaria Propuesta	20.00	BLVD. ALVARO DEL PORTILLO -	C.DEL SALTO
Vialidad Secundaria Propuesta	20.00	AV. LAS GARDENIAS - BLVD. POLIDUCTO DE PEMEX	AV. SN EN VALLE ALTO
Vialidad Primaria Propuesta	20.00	AV. MANUEL J. CLOUTHIER - AV. ALVARO OBREGON	BLVD. JOSE MA. ESCRIVA
Vialidad Primaria Propuesta	20.00	AV. ALVARO OBREGON -	BLVD. JOSE MA. ESCRIVA
Vialidad Primaria Propuesta	20.00	AV. ALVARO OBREGON -	BLVD. JOSE MA. ESCRIVA



ESTRUCTURA VIAL	SECCION	TRAMO	VIALIDAD
Vialidad Primaria Propuesta	21.00	BLVD. ENRIQUE SANCHEZ ALONSO - BLVD. ROTARISMO	BLVD. DIEGO VALADEZ RIOS

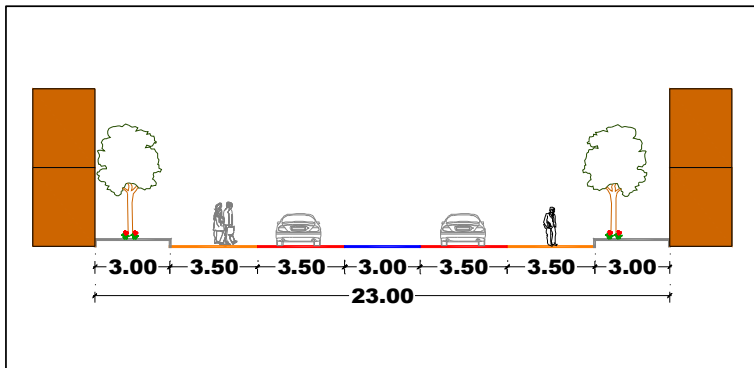


Vialidad Secundaria Propuesta	22.00	C. SAN TADEO - C. SAN URIEL	C. SAN ARCANGEL MIGUEL
Vialidad Secundaria Propuesta	22.00	CARRETERA A IMALA - C. MUNICIPIO DE MAZATLAN	BLVD. ESTADO DE SINALOA
Vialidad Primaria Existente	22.00	BLVD. LOCAL BELTRAN - MANASLU	BLVD. NORMA CORONA SAPIENS
Vialidad Primaria Existente	22.00	C. MANASLU - C. ESTEBAN GOMEZ FLORES	BLVD. NORMA CORONA SAPIENS
Red Vial Estratégica Circuito Interior	22.00	AV. ALVARO OBREGON - AV. JOSEFA ORTIZ DE DOMINGUEZ	AV. UNIVERSITARIOS
Red Vial Estratégica Circuito Interior	22.00	AV. ALVARO OBREGON - AV. JOSEFA ORTIZ DE DOMINGUEZ	AV. UNIVERSITARIOS
Red Vial Estratégica Circuito Interior	22.00	PUENTE MUSALA	AV. MUSALA
Red Vial Estratégica Circuito Interior	22.00	AV. ALVARO OBREGON - CALZ. HEROICO COLEGIO MILITAR	GUILLERMO BATIZ PAREDES

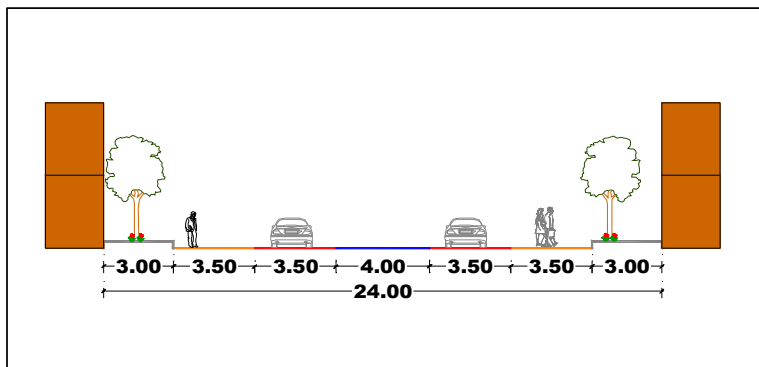


ESTRUCTURA VIAL	SECCION	TRAMO	VIALIDAD
-----------------	---------	-------	----------

Vialidad Primaria Propuesta	23.00	BLVD. MIGUEL TAMAYO E. - BLVD. DREN BACURIM	BLVD. SENDERO DEL VALLE
-----------------------------	-------	---	-------------------------



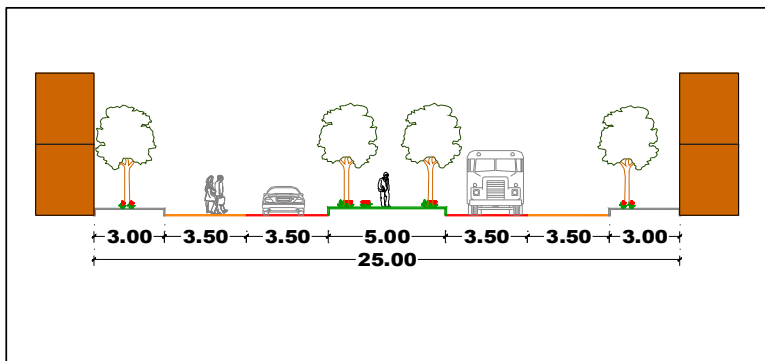
Vialidad Primaria Propuesta	24.00	BLVD. PEDRO INFANTE - CALZ. AEROPUERTO	C. LOS ALAMOS
Vialidad Secundaria Propuesta	24.00	AV. LIMITE VALLE ALTO - AV. VILLA LA LIMA	BLVD. VALLE ALTO
Red Vial Estratégica Circuito Interior	24.00	AV. JOSEFA ORTIZ DE DOMINGUEZ - AV. MUSALA	AV. MUSALA



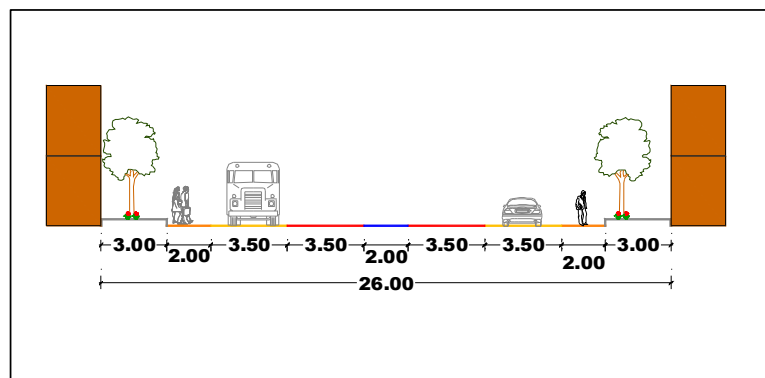
Vialidad Primaria Propuesta	25.00	AV. PATRIA - BLVD. JOSE MA. ESCRIVA	AV. GRAL. MANUEL AVILA CAMACHO
Vialidad Primaria Propuesta	25.00	BLVD. ROTARISMO - PASEO NIÑOS HEROES	PUENTE VALLE DEL RIO
Vialidad Primaria Propuesta	25.00	AV. PATRIA - BLVD. JOSE MA. ESCRIVA	AV. GRAL. MANUEL AVILA CAMACHO

ESTRUCTURA VIAL	SECCION	TRAMO	VIALIDAD
Vialidad Primaria Propuesta	25.00	BLVD. ROTARISMO- PASEO NIÑOS HEROES	PUENTE VALLE DEL RIO
Vialidad Primaria Propuesta	25.00	BLVD. ROTARISMO- PASEO NIÑOS HEROES	PUENTE VALLE DEL RIO
Vialidad Primaria Propuesta	25.00	AV. PATRIA - BLVD. JOSE MA. ESCRIVA	AV. GRAL. MANUEL AVILA CAMACHO
Vialidad Primaria Propuesta	25.00	BLVD. ROTARISMO- PASEO NIÑOS HEROES	PUENTE VALLE DEL RIO
Vialidad Primaria Propuesta	25.00	BLVD. DIEGO VALADEZ RIOS - CIRCUITO EXTERIOR	C. HACIENDA CARDONAL
Vialidad Primaria Propuesta	25.00	CALZ. AEROPUERTO - C. RECURSOS HIDRAULICOS	AV. FERROCARRIL
Vialidad Primaria Propuesta	25.00	BLVD. ROTARISMO - BLVD ROTARISMO	AV. MGN.DER. RIO HUMAYA PROY. 3 RIO
Vialidad Primaria Propuesta	25.00	BLVD. JESUS KUMATE - BLVD. SAN JOSE	BLVD. LAS TORRES
Vialidad Primaria Propuesta	25.00	AV. AZTLAN - BLVD. JESUS KUMATE	BLVD. LAS TORRES
Vialidad Primaria Propuesta	25.00	C. EL TAJIN - BLVD. SAN JOSE	AV. PROL. LUIS G. URBINA
Vialidad Primaria Propuesta	25.00	AV. PROL. LUIS G. URBINA -	BLVD. SAN JOSE
Vialidad Primaria Propuesta	25.00	CALZ. AEROPUERTO - AV. PROL. LUIS G. URBINA	BLVD. AEROPUERTO
Vialidad Primaria Propuesta	25.00	BLVD. LAS TORRES - AV. PROL. LUIS G. URBINA	BLVD. SAN JOSE
Vialidad Primaria Propuesta	25.00	BLVD. LAS TORRES - AV. PROL. LUIS G. URBINA	BLVD. SAN JOSE
Vialidad Secundaria Propuesta	25.00	AV. DE LOS BRASILES - BLVD. JESUS KUMATE	BLVD. HACIENDA DE LA MORA
Vialidad Secundaria Propuesta	25.00	BLVD. JESUS KUMATE - C. CAMPO ARBACO	BLVD. HACIENDA DE LA MORA
Vialidad Secundaria Propuesta	25.00	C. CAMPO ARBACO - AV. MARGEN DERECHA C.P.O.	BLVD. HACIENDA DE LA MORA
Vialidad Primaria Propuesta	25.00	BLVD. MIGUEL TAMAYO E. - PASEO NIÑOS HEROES	BLVD. USE
Vialidad Primaria Propuesta	25.00	BLVD. DIEGO VALADEZ RIOS - C. JOSEFA ORTIZ DE DOMI	PASEO DEL TAMAZULA
Vialidad Primaria Propuesta	25.00	AV. MUSALA - PASEO DEL TAMAZULA	BLVD. DIEGO VALADEZ RIOS

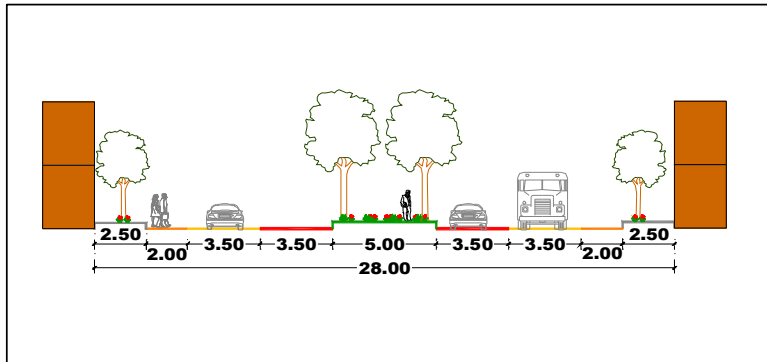
ESTRUCTURA VIAL	SECCION	TRAMO	VIALIDAD
Vialidad Secundaria Propuesta	25.00	PASEO DEL TAMAZULA - CIRCUITO EXTERIOR	BLVD. DIEGO VALADEZ RIOS
Vialidad Secundaria Propuesta	25.00	CIRCUITO EXTERIOR - LIMITE OTE DEL PROY. 3 RIOS	BLVD. DIEGO VALADEZ RIOS
Vialidad Primaria Propuesta	25.00	CAMINO A EL POZO - C. HACIENDA CARDONAL	BLVD. HACIENDA DEL RIO



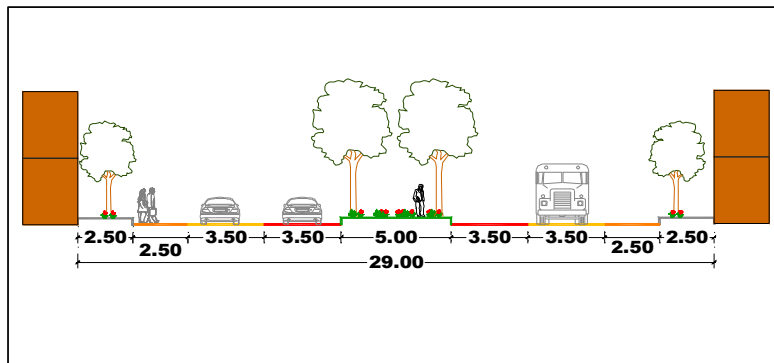
Vialidad Primaria Propuesta	26.00	BLVD. ROLANDO ARJONA - CONQUISTADORES	BLVD. NORMA CORONA SAPIENS
Red Vial Estratégica Circuito Interior	26.00	AV. ALVARO OBREGON - IGNACIO ALMADA	GUILLERMO BATIZ PAREDES



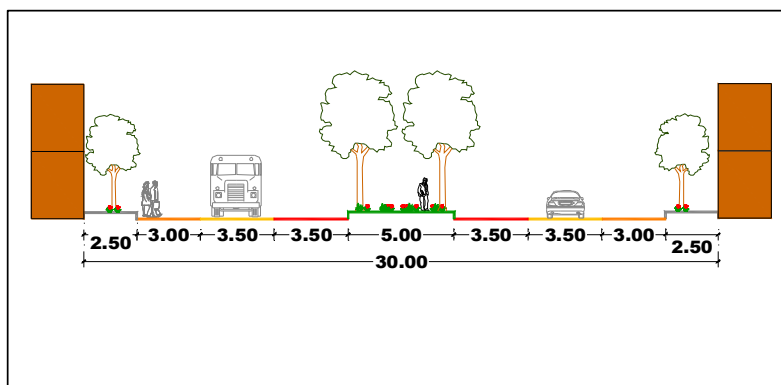
ESTRUCTURA VIAL	SECCION	TRAMO	VIALIDAD
Vialidad Primaria Propuesta	28.00	BLVD. CONSTELACIONES - BLVD. ROTARISMO	BLVD. PROY. 3 RIOS
Vialidad Primaria Propuesta	28.00	AV. ECLIPSE - BLVD. JARDIN DE LAS ORQUIDEAS	BLVD. DIAMANTES
Vialidad Primaria Propuesta	28.00	ROLANDO ARJONA - CIRCUITO EXTERIOR PROPUESTO	ELBERT



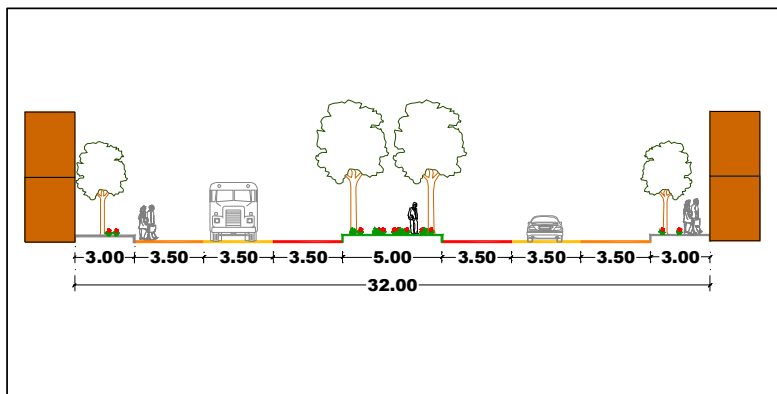
Vialidad Primaria Propuesta	29.00	ELBERT - CARRETERA INTERNACIONAL SALIDA NORTE	CONQUISTADORES
Vialidad Primaria Propuesta	29.00	BLVD. LOLA BELTRAN - CARRETERA INTERNACIONAL SALID	CONQUISTADORES



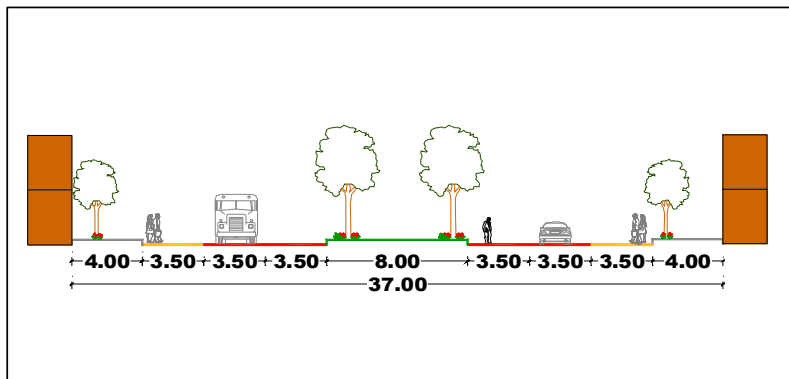
ESTRUCTURA VIAL	SECCION	TRAMO	VIALIDAD
Vialidad Primaria Propuesta	30.00	CIRCUITO INTERIOR - BLVD. LAS TORRES	PASEO NIDOS HEROES
Vialidad Primaria Propuesta	30.00	CI. ROLANDO ARGONA -	BLVD. ROTARISMO
Vialidad Primaria Propuesta	30.00	BLVD. ROTARISMO - BLVD. MIGUEL TAMAYO E.	C. FERROCARRIL
Vialidad Primaria Propuesta	30.00	BLVD. DE LAS TORRES - CIRCUITO EXTERIOR	PASEO NIDOS HEROES (MGN.IZQ)
Vialidad Primaria Propuesta	30.00	BLVD. JOSE LIMON - CIRCUITO INTERIOR	BLVD. ROTARISMO
Vialidad Primaria Propuesta	30.00	BLVD. JARDIN DE LAS ORQUIDEAS - CIRCUITO EXTERIOR	CALZ. DEL ECUADOR
Vialidad Primaria Propuesta	30.00	C. AGRARISMO - CIRCUITO EXTERIOR	BLVD. CONSTELACIONES
Vialidad Primaria Propuesta	30.00	BLVD. JOSE LIMON - BLVD. JARDIN DE LAS ORQUIDEAS	CALZ. DEL ECUADOR
Vialidad Primaria Propuesta	30.00	BLVD. ENRIQUE CABRERA - CIRCUITO EXTERIOR	BLVD. ROTARISMO
Red Vial Estratégica Circuito Interior	30.00	BLVD. EMILIANO ZAPATA - AV. DE LOS CONSTITUYENTES	MANUEL J. COUTHIER
Vialidad Primaria Propuesta	30.00	C. SEPYC - CIRCUITO INTERIOR	PASEO NIDOS HEROES
Vialidad Primaria Existente	30.00	CALZ. JOSE LIMON - BLVD. ENRIQUE CABRERA	BLVD. ROTARISMO
Vialidad Primaria Propuesta	30.00	BLVD. JOSE LIMON - BLVD. DIAMANTES	BLVD. CONSTELACIONES
Vialidad Primaria Propuesta	30.00	BLVD. DIAMANTES - BLVD. JARDIN DE LAS ORQUIDEAS	BLVD. CONSTELACIONES
Vialidad Primaria Propuesta	30.00	BLVD. ROTARISMO - BLVD. SENDERO DEL VALLE	BLVD. DREN BACURIMI



ESTRUCTURA VIAL	SECCION	TRAMO	VIALIDAD
Vialidad Primaria Propuesta	32.00	BLVD. POLIDUCTO PEMEX - BLVD. ROTARISMO	AV. SIN NOMBRE
Vialidad Primaria Propuesta	32.00	CIRCUITO EXTERIOR - BLVD. ROTARISMO	BLVD. POLIDUCTO PEMEX
Vialidad Primaria Propuesta	32.00	BLVD. POLIDUCTO PEMEX - BLVD. ROTARISMO	AV. VILLA LA LIMA

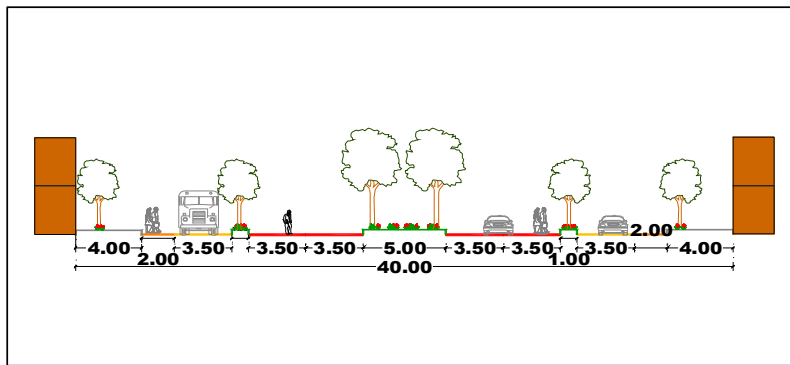


ESTRUCTURA VIAL	SECCION	TRAMO	VIALIDAD
Vialidad Primaria Propuesta	37.00	BLVD. DUCTO PEMEX - AV. VIALIDAD LATERAL PTE.	C. VIALIDAD CENTRAL

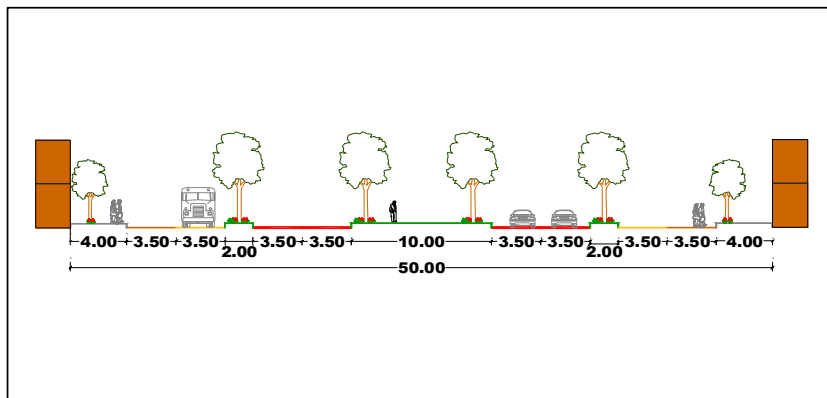




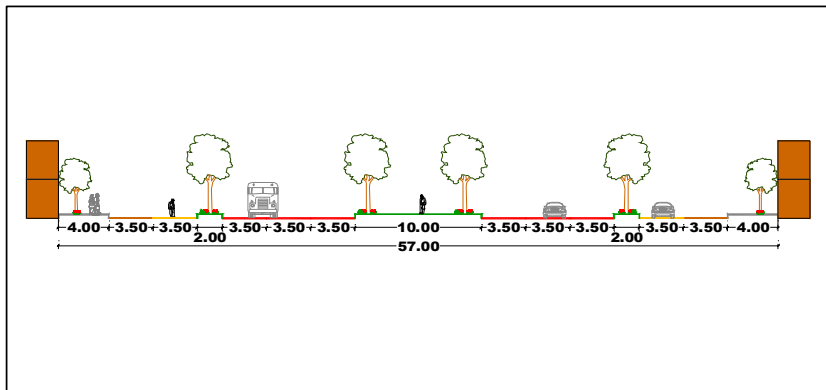
ESTRUCTURA VIAL	SECCION	TRAMO	VIALIDAD
Vialidad Primaria Propuesta	40.00	CARRETERA A CULIACANCITO - CIRCUITO EXTERIOR	AV. SAN ANDRES
Vialidad Primaria Propuesta	40.00	AV. UNIVERSITARIOS - CIRCUITO EXTERIOR	BLVD. ENRIQUE SANCHEZ ALONSO
Vialidad Primaria Propuesta	40.00	CIRCUITO EXTERIOR - LIMITE NORTE PROY. 3 RIOS	BLVD. ENRIQUE SANCHEZ ALONSO



Red Vial Estratégica Circuito Interior	50.00	AV. DE LOS CONSTITUYENTES - AV. ALVARO OBREGON	MANUEL J. COUTHIER
--	-------	--	--------------------



ESTRUCTURA VIAL	SECCION	TRAMO	VIALIDAD
Red Vial Estratégica Circuito Interior	57.00	CALZ. JOSE LIMON - BLVD. ROTARISMO	CIRCUITO INTERIOR
Red Vial Estratégica Circuito Interior	57.00	PUENTE LOS DORADOS	



Vialidad Primaria Propuesta	60.00	CARRETERA A CULIACANCITO - BLVD. POLIDUCTO PEMEX	BLVD. MIGUEL TAMAYO ESPINOZA
Red Vial Estratégica Circuito Exterior	60.00	AV. AZTLAN - CALZ. HEROICO COLEGIO MILITAR	CIRCUITO EXTERIOR
Red Vial Estratégica Circuito Exterior (Tramo Propuesto)	60.00	AV. AZTLAN - CALZ. AEROPUERTO	CIRCUITO EXTERIOR
Red Vial Estratégica Circuito Exterior (Tramo Propuesto)	60.00	CALZ. AEROPUERTO - CARRETERA A CULIACANCITO	CIRCUITO EXTERIOR
Red Vial Estratégica Circuito Exterior (Tramo Propuesto)	60.00	CARRETERA A CULIACANCITO - CARRETERA SALIDA NORTE	CIRCUITO EXTERIOR
Red Vial Estratégica Circuito Exterior (Tramo Propuesto)	60.00	CARRETERA SALIDA NORTE - BLVD. ROTARISMO	CIRCUITO EXTERIOR
Red Vial Estratégica Circuito Exterior (Tramo Propuesto)	60.00	BLVD. ROTARISMO - AV. ALVARO OBREGON	CIRCUITO EXTERIOR
Red Vial Estratégica Circuito Exterior (Tramo Propuesto)	60.00	AV. ALVARO OBREGON - CARRETERA A SANALONA	CIRCUITO EXTERIOR

ESTRUCTURA VIAL	SECCION	TRAMO	VIALIDAD
Red Vial Estratégica Circuito Exterior (Tramo Propuesto)	60.00	CALZ. HEROICO COLEGIO MILITAR - CARRETERA A SANALO	CIRCUITO EXTERIOR

