

PROGRAMA MUNICIPAL DE ORDENAMIENTO TERRITORIAL Y DESARROLLO URBANO DE CULIACÁN



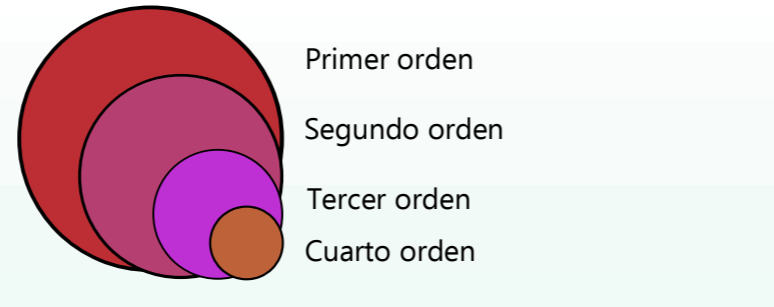
Nombre de Plano

SÍNTESIS DE LA PROBLEMÁTICA. SISTEMAS DE ASENTAMIENTOS, SUBREGIONALIZACIÓN Y ENLACES

Número de Plano

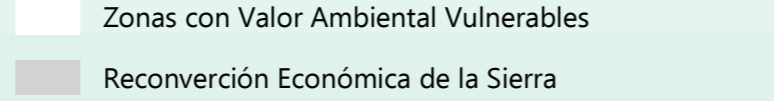
MT16.2

**Leyenda temática**



Primer orden  
Segundo orden  
Tercer orden  
Cuarto orden

**Dependencia de Equipamiento**



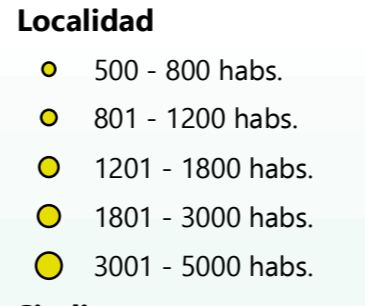
Secundaria Preparatoria Salud

**Zonas Preferentes de Desarrollo**



Zonas con Valor Ambiental Vulnerables  
Reconversión Económica de la Sierra  
Zona de Agricultura de Temporal  
Zona de Agricultura de Riego  
Zona Acuícola  
Vegetación Halófila

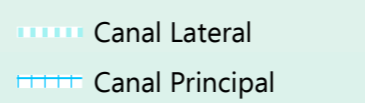
**Simbología**



Localidad

500 - 800 hab.  
801 - 1200 hab.  
1201 - 1800 hab.  
1801 - 3000 hab.  
3001 - 5000 hab.

**Sindicaturas**



Culiacán

**Río**



Intermitente  
Perenne

**Arroyos y Canales**



Arroyo  
Canal Entubado  
Canal Lateral




Canal Principal  
Dren Principal

**Cuerpo de agua**



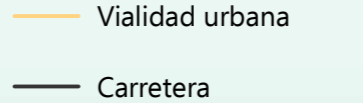
Cuerpo de agua

**Vía férrea**

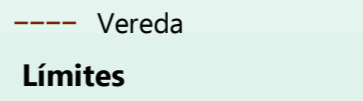


Vía férrea

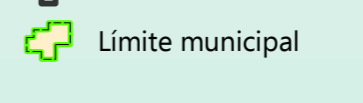
**Carretera**



Federal  
Estatal



Concesionada  
Vialidad urbana



Carretera  
Camino



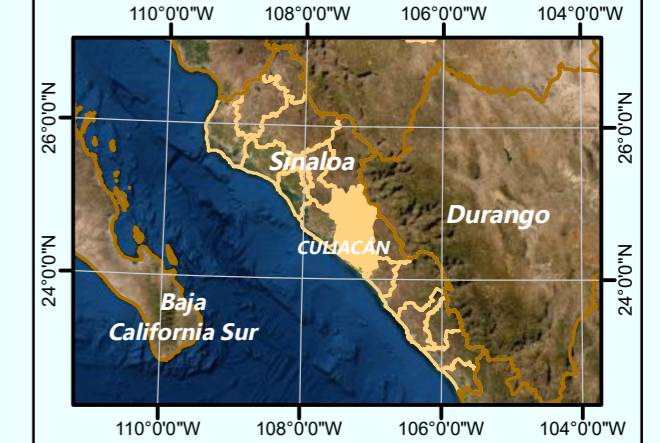
Vereda

**Límites**

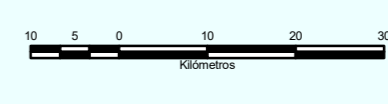


Área urbana  
Limite municipal

**Localización**



Escala:



Norte:



Proyección: UTM Zona 13N  
Datum: WGS 1984  
Esferoide: WGS 1984  
Fuente: INEGI, IMPLAN, Municipio de Culiacán

Elaboró: Instituto Municipal de Planeación Urbana de Culiacán  
Fecha: Mayo del 2021