

Nombre del Plano
VIVIENDAS DESOCUPADAS

Número de Plano
MT14

Legenda temática

Viviendas Desocupadas

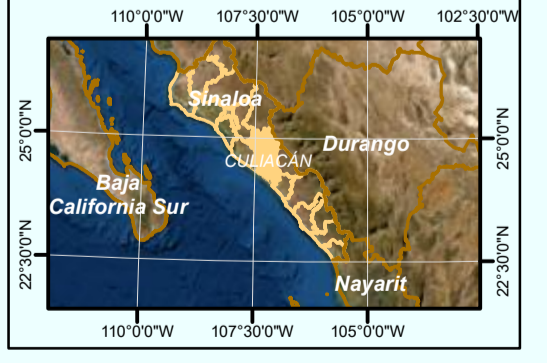
- Sin datos
- 1 - 68
- 69 - 109
- 110 - 178
- 179 - 329
- 330 - 646

Nota:
La estimación de los valores se deriva de los datos correspondientes a la vivienda antes mencionada, publicada en los tabulados del INEGI en el Censo de Población y Vivienda 2020; principales resultados por AGEB y Manzanas.


Simbología

- | | |
|---|--|
| <p>Localidad</p> <ul style="list-style-type: none"> 500 - 800 habs. 801 - 1200 habs. 1201 - 1800 habs. 1801 - 3000 habs. 3001 - 5000 habs. <p>Sindicaturas</p> <ul style="list-style-type: none"> Culiacán <p>Río</p> <ul style="list-style-type: none"> Intermitente Perenne <p>Canal</p> <ul style="list-style-type: none"> Canal lateral Canal principal Dren principal | <p>Cuerpo de agua</p> <ul style="list-style-type: none"> Cuerpo de agua <p>Vía férrea</p> <ul style="list-style-type: none"> Vía férrea <p>Carretera</p> <ul style="list-style-type: none"> Federal Estatal Concesionada Vialidad urbana Carretera Camino Vereda <p>Límites</p> <ul style="list-style-type: none"> Límite de crecimiento Límite municipal |
|---|--|

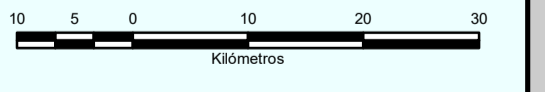
Localización



Norte:



Escala:



Proyección:.....UTM Zona 13N
 Datum:.....WGS 1984
 Esferoide:.....WGS 1984
 Fuente:.....INEGI, IMPLAN, Municipio de Culiacán

Elaboró: Instituto Municipal de Planeación Urbana de Culiacán
 Fecha: Mayo del 2021