

PROGRAMA MUNICIPAL  
DE ORDENAMIENTO TERRITORIAL  
Y DESARROLLO URBANO  
DE CULLIACÁN



Nombre de Plano

**APTITUD DEL MEDIO NATURAL**

Número de Plano

**MF09**

**Leyenda temática**

**Zonas Aptas para el Desarrollo Urbano**

- Área Urbanizada
- Área Urbanizable
- Desarrollo Económico Turístico
- Zona de Agricultura de Riego

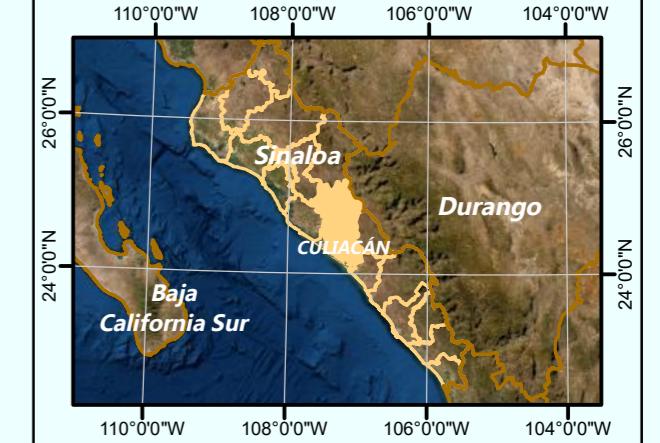
**Zonas No Aptas para el Desarrollo Urbano**

- Zona Serrana
- Áreas Naturales Protegidas Propuestas
- Zona de Agricultura Temporal

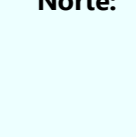
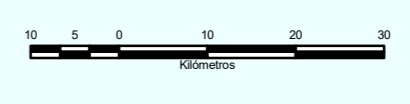
**Simbología**

- Localidad**
  - 500 - 800 hab.
  - 801 - 1200 hab.
  - 1201 - 1800 hab.
  - 1801 - 3000 hab.
  - 3001 - 5000 hab.
- Sindicaturas**
  - Culliacán
- Río**
  - Intermitente
  - Perenne
- Canal**
  - Canal lateral
  - Canal principal
  - Dren principal
- Límites**
  - Límite municipal
  - Límite estatal
- Cuerpo de agua**
  - Cuerpo de agua
- Vía férrea**
  - Vía férrea
- Carretera**
  - Federal
  - Estatal
  - Concesionada
  - Vialidad urbana
  - Carretera
  - Camino
  - Vereda

**Localización**



Escala:



Proyección.....UTM Zona 13N  
Datum.....WGS 1984  
Esferoide.....WGS 1984  
Fuente.....INEGI, IMPLAN, Municipio de Culliacán

Elaboró:  
Instituto Municipal de Planeación Urbana de Culliacán  
Fecha:  
Mayo del 2021