

PROGRAMA DE DESARROLLO URBANO DEL CENTRO DE POBLACION DE CULIACÁN



Nombre del Plano
DISTRIBUCIÓN Y COBERTURA DE RUTAS DE TRANSPORTE PÚBLICO

Número de Plano
MFT 33

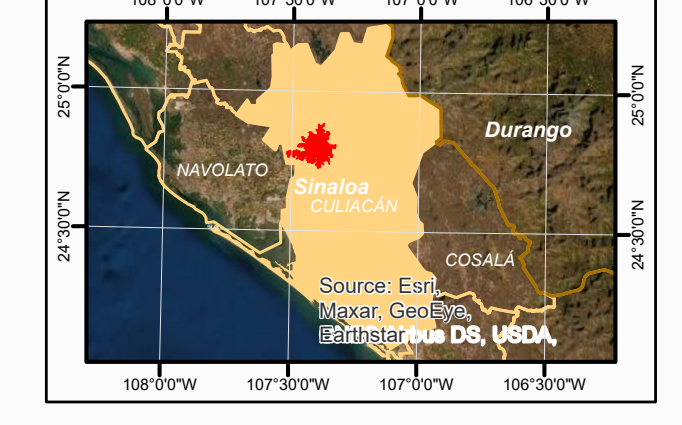
Legenda temática

Ruta	
10 de Abril	Lima-Seguro Social
21 de Marzo-Palacio de Gobierno	Loma de Rodríguez-Alameda
5 de Febrero	Loma de Rodríguez-Loma
Aguaruto	Lombarbo Toledano-Los Lirios
Agustina Ramírez	Lomita Cañadas
Aquiles Serdán	Lomita Vallado
Bachigualato	Mandarina-Centro
Barrancos-CU-Central	Margarita-CU
Barrancos-CU-Centro	Mercado de Abastos
Barrio 7 Gotas	Mirador
Barrio-PEMEX	Normal-Centro
Barrio-Seguro Social (por dentro)	Nuevo Culiacán
Barrio-Seguro Social (por fuera)	Palmito
Buenos Aires (Derecho)	Penitenciaría-Centro (Santa Rocio)
Buenos Aires (Vuelta)	Prepa-Huertas(Alturas del Sur)
Bugambilias-Centro-Norte	Prepa-Huertas(Villa Bonita)
Bugambilias-Centro-Sur	Republica Mexicana-Centro
Campaña	Revolución
Canal 3	Ruiz Cortinez-Centro
Cañadas Quintas	STASE
Circuito Sur	San Miguel-Amistad
Coloso	Solidaridad Cedros
Cucas	Solidaridad Rancho Contento
Díaz Ordaz-Centro	Tierra Blanca-San Miguel
Fovissste	Toledo (Antorchista)
Huertas-Centro	Toledo (Ranchito)
Huizaches-Centro (Derecho)	UA de O-4 de Marzo
Huizaches-Centro (Vuelta)	UA de O-Villas del Rio
INFONAVIT Las Flores	Vallado Chulavista
ISSSTESIN	Vegas-Centro
Juntas Canaco	Villa Universidad
Lazaro Cardenas	Zapata-Centro
Libertad-CU	Zapata-Panteon


Simbología

Límites	Cuerpo de Agua
Área urbana	Río
Área de Actuación	

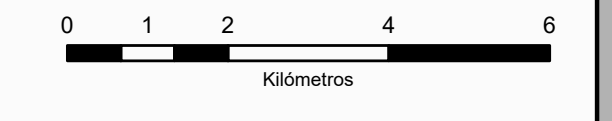
Localización



Norte:



Escala:



Proyección:.....UTM Zona 13N
 Datúm:.....WGS 1984
 Esferoide:WGS 1984
 Fuente:SEDESU, Dirección de Vialidad y Transportes, IMPLAN, Municipio de Culiacán

Elaboró: Instituto Municipal de Planeación Urbana de Culiacán
 Fecha: Octubre del 2021