

PROGRAMA DE DESARROLLO URBANO DEL CENTRO DE POBLACION DE CULIACÁN



Nombre del Plano

VACÍOS URBANOS

Número de Plano

MFT 24

Legenda temática

Vacios Urbanos

- EXTERIOR
- INTERIOR

Simbología

Estructura Vial

- ACCESOS CARRETEROS
- Validad Estructural Eje Troncal Par Vial
- Validad Primaria Estructural Par Vial Existente
- VALIDAD SECUNDARIA EXISTENTE
- CIRCUITO EXTERIOR
- CIRCUITO INTERIOR
- EJES TRONCALES

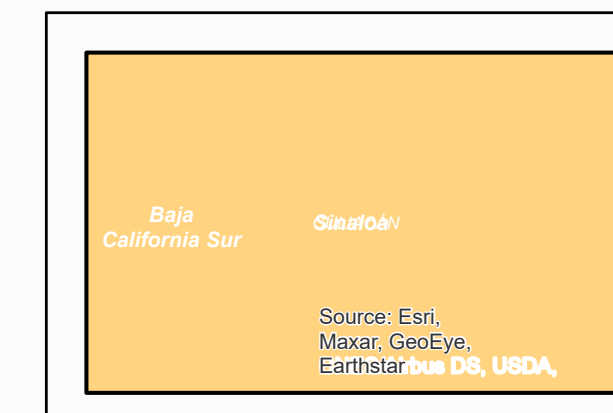
Vía Férrea

- Vía Férrea

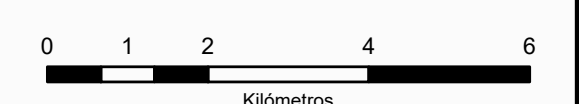

Cuerpo de Agua

- Río

Localización



Norte:



Proyección:.....UTM Zona 13N
 Datúm:.....WGS 1984
 Esferoide:WGS 1984
 Fuente:INEGI, IMPLAN, Municipio de Culiacán

Elaboró: Instituto Municipal de Planeación Urbana de Culiacán
 Fecha: Octubre del 2021

