

PROGRAMA DE DESARROLLO URBANO DEL CENTRO DE POBLACION DE CULIACÁN



Nombre del Plano
ÍNDICE DE ENVEJECIMIENTO

Número de Plano
MFT 08

Legenda temática

Índice de Envejecimiento
 Relación de la Población en Edad Laboral entre Población de Niños, Jóvenes y Adultos Mayores

0 - 5
6 - 10
11 - 15
16 - 25
26 - 50
51 - 100
101 y más

Simbología

- Estructura Vial**
- ACCESOS CARRETEROS
 - Vialidad Estructural Eje Troncal Par Vial
 - Vialidad Primaria Estructural Par Vial Existente
 - VIALIDAD PRIMARIA EXISTENTE
 - VIALIDAD SECUNDARIA EXISTENTE
 - CIRCUITO EXTERIOR
 - CIRCUITO INTERIOR
 - EJES TRONCALES

Vía Férrea

- Vía Férrea

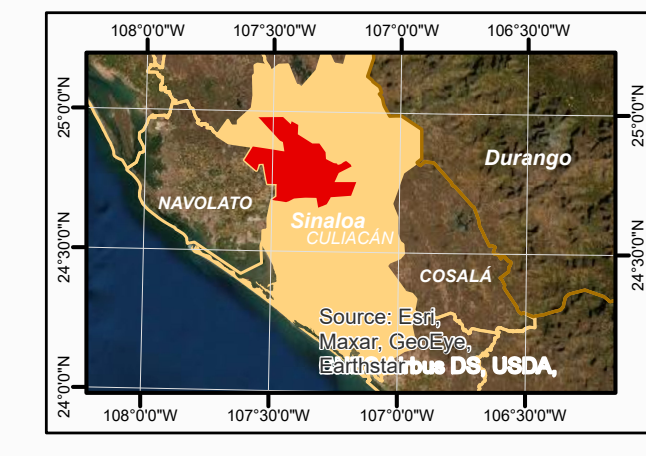
Límites

- Límites
- Área de Actuación


Cuerpo de Agua

- Río

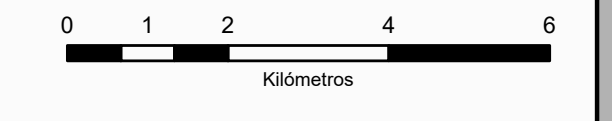
Localización



Norte:



Escala:



Proyección:.....UTM Zona 13N
 Datúm:.....WGS 1984
 Esferoide:.....WGS 1984
 Fuente:.....INEGI, IMPLAN, Municipio de Culiacán

Elaboró: Instituto Municipal de Planeación Urbana de Culiacán
 Fecha: Octubre de 2021