

PROGRAMA DE DESARROLLO URBANO DEL CENTRO DE POBLACION DE CULIACÁN



Nombre del Plano
ÁREAS NATURALES PROTEGIDAS Y REGIONES PRIORITARIAS

Número de Plano
MFN 06


Legenda temática

Área Natural Protegida


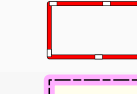



Áreas Naturales Protegidas Propuestas


Áreas de Protección Propuestas


Simbología

Cuerpo de Agua
 Cuerpo de Agua

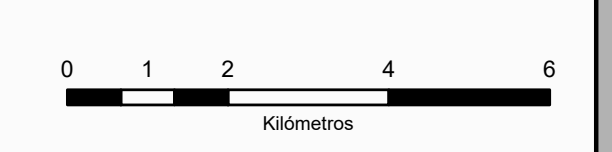

Límites

-  Área de Estudio
-  Área de Actuación
-  Limite Municipal
-  Manzanas

Localización



Norte:



Proyección:.....UTM Zona 13N
 Datúm:.....WGS 1984
 Esferoide:WGS 1984
 Fuente:INEGI, IMPLAN, Municipio de Culiacán

Elaboró: Instituto Municipal de Planeación Urbana de Culiacán
 Fecha: Octubre de 2021