

**PROGRAMA DE DESARROLLO URBANO DE CULIACÁN**

Nombre del Plano

**SUBCENTROS URBANOS**

Número de Plano

**OT 06**







**Legenda temática**

 Subcentros urbanos


Nota: Ver capítulo XIII Ordenamiento Territorial. Punto 4 Subcentros Urbanos.

**Simbología**



**Estructura Vial**

-  Carretera Estatal
-  Libramiento
-  Accesos Carreteros
-  Circuito Interior
-  Circuito Exterior
-  Circuito Exterior (Tramo Propuesto)

**Vía Férrea**

-  Vía Férrea

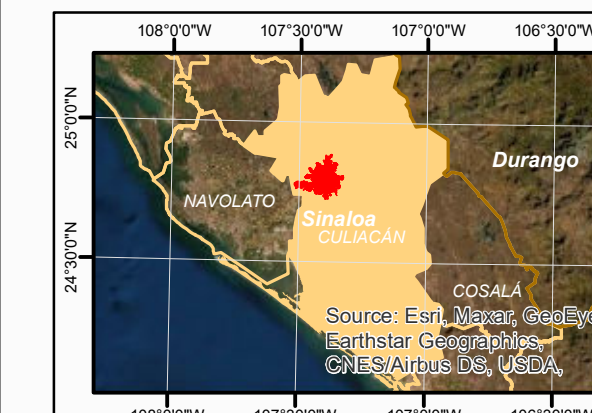
**Límites**

-  Área urbana
-  Área de Actuación


**Cuerpo de Agua**

-  Río

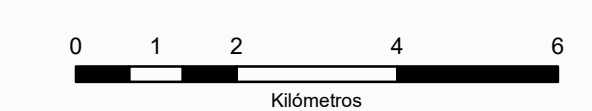
**Localización**



**Norte:**



**Escala:**



Proyección:.....UTM Zona 13N  
 Datúm:.....WGS 1984  
 Esferoide:.....WGS 1984  
 Fuente:.....IMPLAN, Municipio de Culiacán

Elaboró: Instituto Municipal de Planeación Urbana de Culiacán  
 Fecha: Diciembre de 2020

