

PROGRAMA DE DESARROLLO URBANO DE CULIACÁN

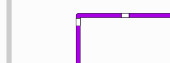





Nombre del Plano

ZONIFICACIÓN PRIMARIA

Número de Plano

OT01

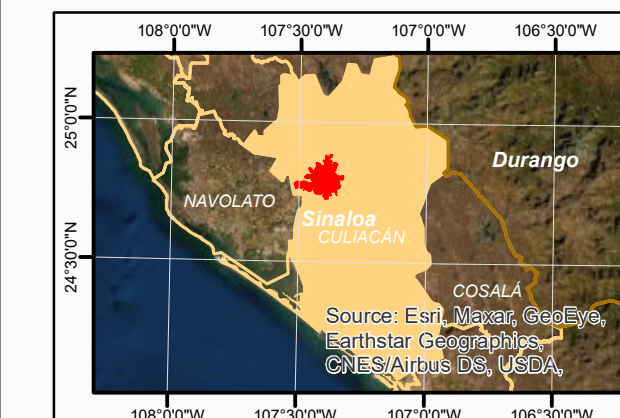
Legenda temática

-  Prolongación Aguaruto
- Horizontes de Crecimiento**
 -  Zona con Potencial de Reaprovechamiento
 -  Zona de Expansión (Primer Horizonte de Crecimiento 2025)
 -  2do Horizonte de Crecimiento
 -  3er Horizonte de Crecimiento
 -  Baldíos (pontencial hacia el interior)
 -  Zona con Potencial de Desarrollo
- No Urbanizable**
 -  Áreas Verdes
 -  Áreas Naturales Protegidas Propuestas
 -  Patrimonio Natural


Simbología

- | | |
|---|---|
| Localidad | Cuerpo de Agua |
|  500 - 800 habs. |  Río |
|  801 - 1200 habs. | Vía Férrea |
|  1201 - 1800 habs. |  Vía férrea |
|  1801 - 3000 habs. | Estructura Vial |
|  3001 - 5000 habs. |  Carretera Estatal |
| Sindicaturas |  Libramiento |
|  Culiacán |  Accesos Carreteros |
|  Intermitente |  Circuito Interior |
|  Perenne |  Circuito Exterior |
| Límites |  Circuito Exterior (Tramo Propuesto) |
|  Área de Crecimiento | |
|  Límite municipal | |

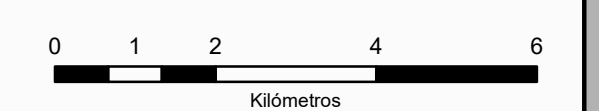
Localización



Norte:



Escala:



Proyección:.....UTM Zona 13N
 Datúm:.....WGS 1984
 Esferoide:.....WGS 1984
 Fuente:.....IMPLAN, Municipio de Culiacán

Elaboró: Instituto Municipal de Planeación Urbana de Culiacán
 Fecha: Diciembre del 2020

