

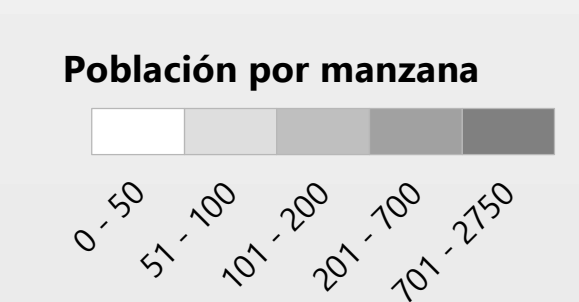
**PROGRAMA DE DESARROLLO URBANO DE CULIACÁN**

Nombre del Plano  
**DISTRIBUCIÓN DE ADULTOS MAYORES**

Número de Plano  
**MFT 34**

**Legenda temática**

- Número de Adultos**  
**De 60 años y más**
- 0 - 4
  - 5 - 12
  - 13 - 21
  - 22 - 36
  - 37 - 85




**Simbología**

- Estructura Vial**
- Carretera Estatal
  - - - Libramiento
  - Accesos Carreteros
  - Circuito Interior
  - Circuito Exterior
  - - - Circuito Exterior (Tramo Propuesto)
- Vía Férrea**
- Via Férrea
- Límites**
- Área urbana
  - Área de Actuación
  - Prolongación Aguarruto
- Cuerpo de Agua**
- Río

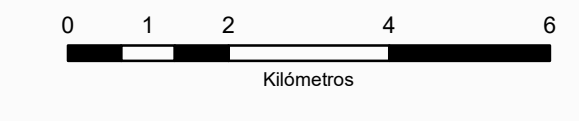
**Localización**



**Norte:**



**Escala:**



Proyección:.....UTM Zona 13N  
 Datúm:.....WGS 1984  
 Esferoide: .....WGS 1984  
 Fuente: .....INEGI, IMPLAN, Municipio de Culiacán

Elaboró: Instituto Municipal de Planeación Urbana de Culiacán  
 Fecha: Diciembre del 2020