

## PROGRAMA DE DESARROLLO URBANO DE CULIACÁN

Nombre del Plano

**DISTRIBUCIÓN HOTELERA EN LA CD. DE CULIACÁN**

Número de Plano

**MFT 31**


### Legenda temática

#### Servicio de Hotelería

##### Hoteles

- Con otros servicios integrados
- Sin otros servicios integrados

#### Población por manzana



### Simbología

#### Estructura Vial

- Carretera Estatal
- - - Libramiento
- Accesos Carreteros
- Circuito Interior
- Circuito Exterior
- - - Circuito Exterior (Tramo Propuesto)

#### Vía Férrea

- Vía Férrea

#### Límites

- Área urbana
- Área de Actuación
- Prolongacion Aguaruto


#### Cuerpo de Agua

- Río

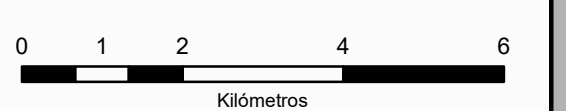
#### Localización



#### Norte:



#### Escala:



Proyección:.....UTM Zona 13N  
 Datúm:.....WGS 1984  
 Esferoide: .....WGS 1984  
 Fuente: .....DENU, IMPLAN, Municipio de Culiacán

Elaboró: Instituto Municipal de Planeación Urbana de Culiacán  
 Fecha: Diciembre del 2020