

Nombre del Plano
DISTRIBUCIÓN DE INMUEBLES HISTÓRICOS Y ARTÍSTICOS

Número de Plano
MFT 30

Legenda temática

Esculturas y Murales

- Escultura
- Monumento
- Mural

Patrimonio

- Artístico
- Histórico

Simbología

Estructura Vial

- Carretera Estatal
- - - Libramiento
- Accesos Carreteros
- Circuito Interior
- Circuito Exterior
- - - Circuito Exterior (Tramo Propuesto)

Vía Férrea

- Via Férrea

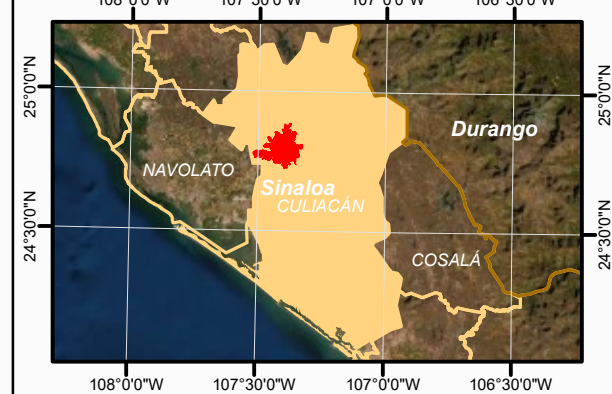
Límites

- Área urbana
- Área de Actuación
- Prolongacion Aguaruto


Cuerpo de Agua

- Río

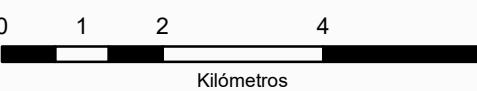
Localización



Norte:



Escala:



Proyección:.....UTM Zona 13N
 Datúm:.....WGS 1984
 Esferoide:WGS 1984
 Fuente:ISIC, IMPLAN, Municipio de Culiacán

Elaboró: Instituto Municipal de Planeación Urbana de Culiacán
 Fecha: Diciembre del 2020