

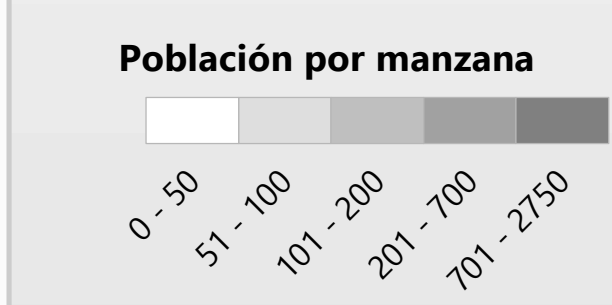
PROGRAMA DE DESARROLLO URBANO DE CULIACÁN

Nombre del Plano
DISTRIBUCIÓN DE ACTIVIDADES INDUSTRIALES

Número de Plano
MFT 28

Legenda temática

- Industria**
- Pequeña
 - Mediana
 - Grande




Simbología

- Estructura Vial**
- Carretera Estatal
 - - - Libramiento
 - Accesos Carreteros
 - Circuito Interior
 - Circuito Exterior
 - - - Circuito Exterior (Tramo Propuesto)
- Vía Férrea**
- Via Férrea
- Límites**
- Área urbana
 - Área de Actuación
 - Prolongación Aguarruto
- Cuerpo de Agua**
- Río

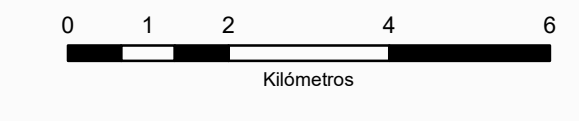
Localización



Norte:



Escala:



Proyección:.....UTM Zona 13N
 Datúm:.....WGS 1984
 Esferoide:.....WGS 1984
 Fuente:.....DENU, IMPLAN, Municipio de Culiacán

Elaboró: Instituto Municipal de Planeación Urbana de Culiacán
 Fecha: Diciembre del 2020