

PROGRAMA DE DESARROLLO URBANO DE CULIACÁN

Nombre del Plano
DISTRIBUCIÓN DE UNIDADES ECONÓMICAS


Número de Plano
MFT 26

Legenda temática

Número de Empleados

- 0 a 5 personas
- 6 a 10 personas
- 11 a 30 personas
- 31 a 50 personas
- 51 a 100 personas
- 101 a 250 personas
- 251 y más personas

Población por manzana



Simbología

Estructura Vial

- Carretera Estatal
- - - Libramiento
- Accesos Carreteros
- Circuito Interior
- Circuito Exterior
- Circuito Exterior (Tramo Propuesto)

Vía Férrea

- Vía Férrea

Área urbana

- Área urbana
- Área de Actuación
- Prolongación Aguaruto


Cuerpo de Agua

- Río

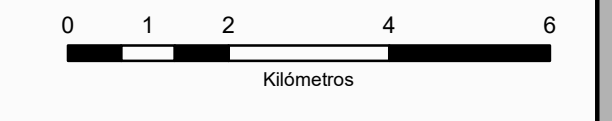
Localización



Norte:



Escala:



Proyección:.....UTM Zona 13N
 Datúm:.....WGS 1984
 Esferoide:.....WGS 1984
 Fuente:.....DENU, IMPLAN, Municipio de Culiacán

Elaboró: Instituto Municipal de Planeación Urbana de Culiacán
 Fecha: Diciembre del 2020