

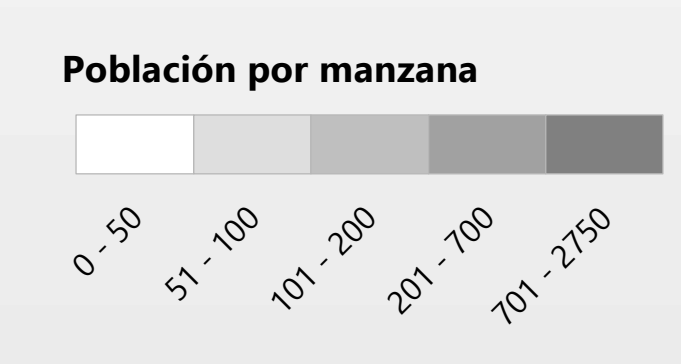
## PROGRAMA DE DESARROLLO URBANO DE CULIACÁN

Nombre del Plano  
**DISTRIBUCIÓN DE EQUIPAMIENTO DE ASISTENCIA SOCIAL**

Número de Plano  
**MFT 23**

### Legenda temática

- DIF
- Comedores SEDESOL
- Comedores de Desarrollo Comunitario
- Centro de Asistencia Infantil Comunitario




### Simbología

- Estructura Vial**
- Carretera Estatal
  - - - Libramiento
  - Accesos Carreteros
  - Circuito Interior
  - Circuito Exterior
  - - - Circuito Exterior (Tramo Propuesto)
- Vía Férrea**
- +— Vía Férrea
- Límites**
- Área urbana
  - Área de Actuación
- Cuerpo de Agua**
- Río

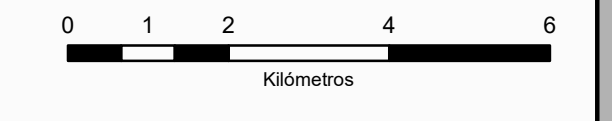
### Localización



### Norte:



### Escala:



Proyección:.....UTM Zona 13N  
 Datúm:.....WGS 1984  
 Esferoide:.....WGS 1984  
 Fuente:.....DENU, IMPLAN, Municipio de Culiacán

Elaboró: Instituto Municipal de Planeación Urbana de Culiacán  
 Fecha: Diciembre del 2020