

PROGRAMA DE DESARROLLO URBANO DE CULIACÁN

Nombre del Plano

COBERTURA DE EQUIPAMIENTO DE SALUD

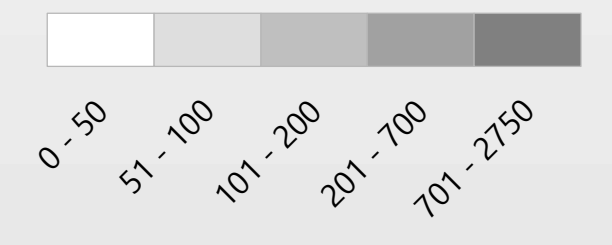
Número de Plano

MFT 22

Legenda temática

- Sector Público
- Primer Nivel de Atención
- Segundo Nivel de Atención

Población por manzana




Simbología

- Estructura Vial**
 - Carretera Estatal
 - - - Libramiento
 - Accesos Carreteros
 - Circuito Interior
 - Circuito Exterior
 - - - Circuito Exterior (Tramo Propuesto)
- Vía Férrea**
 - Via Férrea
- Límites**
 - Área urbana
 - Área de Actuación
 - Prolongacion Aguaruto
- Cuerpo de Agua**
 - Río

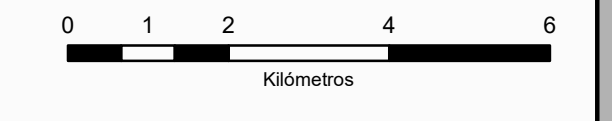
Localización



Norte:



Escala:



Proyección:.....UTM Zona 13N
 Datúm:.....WGS 1984
 Esferoide:WGS 1984
 Fuente:DENEU, IMPLAN, Municipio de Culiacán

Elaboró: Instituto Municipal de Planeación Urbana de Culiacán
 Fecha: Diciembre del 2020