

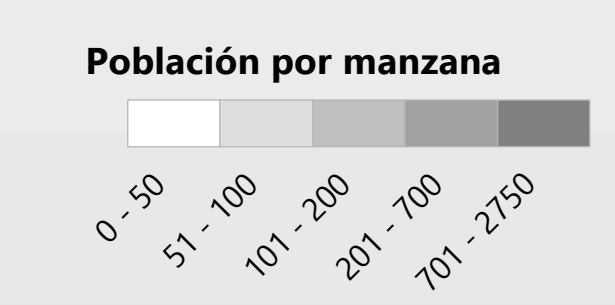
PROGRAMA DE DESARROLLO URBANO DE CULIACÁN

Nombre del Plano
LOCALIZACIÓN DE ESTACIONES DE BOMBEROS

Número de Plano
MFT 17

Legenda temática

- Estaciones de Bomberos**
- Estación Número 1
 - Estación Número 2
 - Estación Número 3
 - Estación de Veteranos
 - Llamadas de emergencias 2017
 - Zonas Propuestas
 - Distancia óptima de atención 3 km




Simbología

- Estructura Vial**
- Carretera Estatal
 - - - Libramiento
 - Accesos Carreteros
 - Circuito Interior
 - Circuito Exterior
 - - - Circuito Exterior (Tramo Propuesto)
- Vía Férrea**
- +— Vía Férrea
- Límites**
- Área urbana
 - Área de Actuación
- Cuerpo de Agua**
- Río

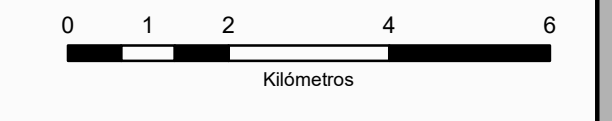
Localización



Norte:



Escala:



Proyección:.....UTM Zona 13N
 Datúm:.....WGS 1984
 Esferoide:.....WGS 1984
 Fuente:.....DENU, CERI, IMPLAN, Municipio de Culiacán

Elaboró: Instituto Municipal de Planeación Urbana de Culiacán
 Fecha: Diciembre de 2020