

## PROGRAMA DE DESARROLLO URBANO DE CULIACÁN

Nombre del Plano  
**LOCALIZACIÓN DE PANTEONES**


Número de Plano  
**MFT 16**

### Legenda temática

#### Panteón

- Privado
- Público

#### Población por manzana



### Simbología

#### Estructura Vial

- Carretera Estatal
- - - Libramiento
- Accesos Carreteros
- Circuito Interior
- Circuito Exterior
- - - Circuito Exterior (Tramo Propuesto)

#### Via Férrea

- + + + Via Férrea

#### Límites

- Área urbana
- Área de Actuación


#### Cuerpo de Agua

- Río

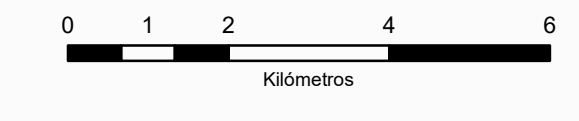
#### Localización



#### Norte:



#### Escala:



Proyección:.....UTM Zona 13N  
 Datúm:.....WGS 1984  
 Esferoide:.....WGS 1984  
 Fuente:.....DENU, IMPLAN, Municipio de Culiacán

Elaboró: Instituto Municipal de Planeación Urbana de Culiacán  
 Fecha: Diciembre de 2020