

PROGRAMA DE DESARROLLO URBANO DE CULIACÁN

Nombre del Plano

REINCIDENCIA DE ACCIDENTES 2017

Número de Plano

MFT 05

Legenda temática

Reincidencia (Accidentes)

- Baja (1 - 10)
- Media (11 - 20)
- Alta (21 - 39)

Simbología

Estructura Vial

- Carretera Estatal
- - - Libramiento
- Accesos Carreteros
- Circuito Interior
- Circuito Exterior
- - - Circuito Exterior (Tramo Propuesto)

Vía Férrea

- +— Vía Férrea

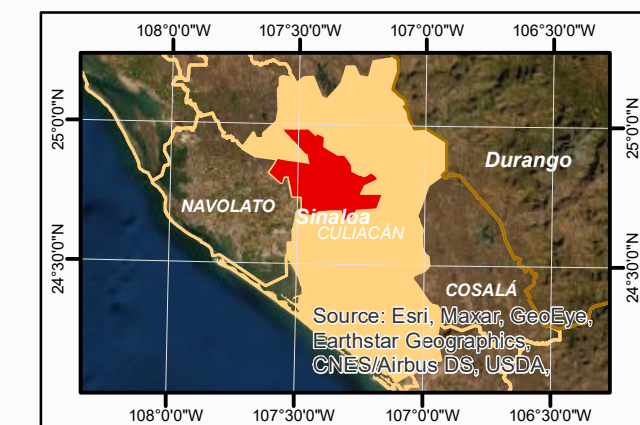
Límites

- Área urbana
- Área de Actuación


Cuerpo de Agua

- Río

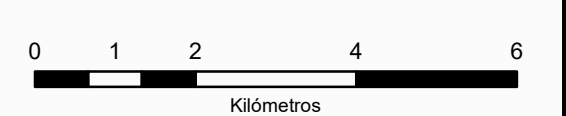
Localización



Norte:



Escala:



Proyección:.....UTM Zona 13N
 Datúm:.....WGS 1984
 Esferoide:.....WGS 1984
 Fuente:.....CERI, IMPLAN, Municipio de Culiacán

Elaboró: Instituto Municipal de Planeación Urbana de Culiacán
 Fecha: Diciembre de 2020

